

Requerente _____
 Natureza da obra _____
 Local _____ Freguesia _____

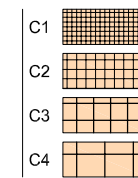
Processo _____
 Data _____

— Limite do Plano de Pormenor da UOPG 7 - 31,34 ha

● ● ● ● LIMITE DO PLANO / CONCELHO
 X UNIDADES OPERATIVAS DE PLANEAMENTO E GESTÃO

ESPAÇO URBANIZADO:

ÁREAS PREDOMINANTEMENTE HABITACIONAIS CONSOLIDADAS OU A CONSOLIDAR



ÁREAS DE EQUIPAMENTOS* ESTRUTURANTES EXISTENTES

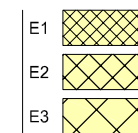


ÁREAS EMPRESARIAIS / INDUSTRIAIS EXISTENTES



ESPAÇO DE URBANIZAÇÃO PROGRAMADA:

ÁREAS DE EXPANSÃO PREDOMINANTEMENTE HABITACIONAIS



ÁREAS DE EQUIPAMENTOS* ESTRUTURANTES PROPOSTOS



ÁREAS EMPRESARIAIS / INDUSTRIAIS PROPOSTAS



NÚCLEOS DE CONCENTRAÇÃO INDUSTRIAL
Ps - Parque de Sucatas

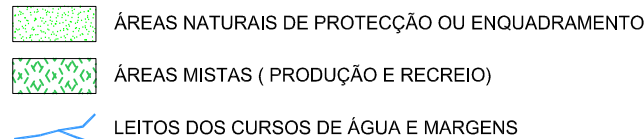


ESTRUTURA ECOLÓGICA:

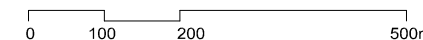
ÁREAS NATURAIS DE PROTECÇÃO OU ENQUADRAMENTO

ÁREAS MISTAS (PRODUÇÃO E RECREIO)

LEITOS DOS CURSOS DE ÁGUA E MARGENS



Escala: 1/10000



SOLO RURAL

ESPAÇO AGRÍCOLA:

ÁREA AGRÍCOLA PROTEGIDA
 ÁREA AGRÍCOLA COMPLEMENTAR

ESPAÇO FLORESTAL:

ÁREA FLORESTAL DE PRODUÇÃO
 ÁREA FLORESTAL DE PROTECÇÃO

ESPAÇO PARA INDÚSTRIA EXTRACTIVA:

ÁREA DE EXPLORAÇÃO CONSOLIDADA / COMPLEMENTAR

ESPAÇO DE USO MÚLTIPLO:

ÁREAS DE EQUIPAMENTOS* ESTRUTURANTES
 EXISTENTES
 PROPOSTOS

ESPAÇO NATURAL :

LEITOS DOS CURSOS DE ÁGUA E MARGENS

ESPAÇO CULTURAL :

ÁREAS DE PATRIMÓNIO ARQUEOLÓGICO (IDENTIFICADAS NAS PLANTAS DE PATRIMÓNIO 6A, 6B E 6C, E DE CONDICIONANTES 2A, 2B E 2C)

ESTRUTURA ECOLÓGICA :

ÁREA POTENCIAL PARA EXPLORAÇÃO DE MINÉRIOS METÁLICOS (Au, Sb, Zn, Pb e Ag)

LIMITES DE SALVAGUARDA :

ÁREAS DE PROTECÇÃO E ENQUADRAMENTO AO PATRIMÓNIO (IDENTIFICADAS NAS PLANTAS DE PATRIMÓNIO 6A, 6B E 6C, E DE CONDICIONANTES 2A, 2B E 2C)
 ZONAS INUNDÁVEIS
 SALVAGUARDA PARA A DUPLICAÇÃO DA LINHA DO DOURO

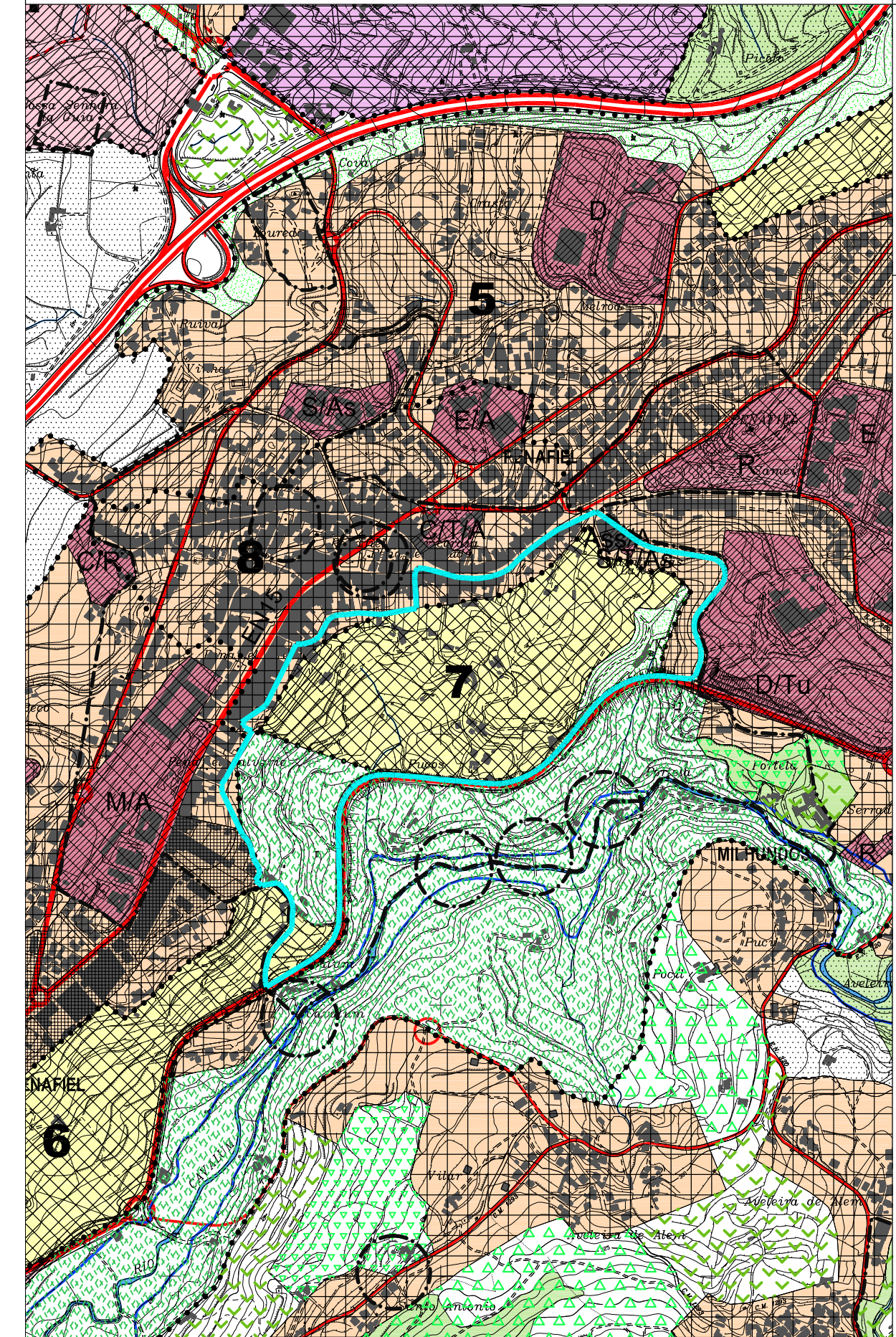
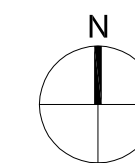
ESPAÇOS COMUNS

ESPAÇO CANAL

	Existente	Previsto/Proposto
REDE FERROVIÁRIA		
LINHA DE CAMINHO DE FERRO DO DOURO	■ ■ ■ ■ ■ ■ ■ ■	
REDE RODOVIÁRIA		
ITINERÁRIOS PRINCIPAIS (IP4/A4) (IP9/A11)	====	■ ■ ■ ■ ■ ■ ■ ■
ITINERÁRIOS COMPLEMENTARES (IC35)	
ESTRADAS NACIONAIS E REGIONAIS	—	- - - - -
REDE MUNICIPAL PRINCIPAL	—	- - - - -
NÓS	⊕	⊕
ARTICULAÇÃO PROPOSTA PELA CÂMARA MUNICIPAL		■ ■ ■ ■ ■ ■ ■ ■

*** TIPOS DE EQUIPAMENTOS :**

- A - Administrativo
- Ab - Abastecimento
- As - Assistência Social
- Ass - Associativo
- At - Aterro Sanitário
- B - Bombeiros
- C - Cultural
- Comp - Estação de Compostagem
- D - Desporto ou Lazer
- Ds - Depósito de Sucatas
- E - Ensino
- Ec - Ecocentro
- M - Militar
- P - Parque da Cidade
- Ps - Parque de Sucatas
- R - Religioso
- S - Saúde
- Sg - Segurança
- T - Transportes/Estacionamento
- Tu - Turístico



Observações