






ARU DA CIDADE DE PENAFIEL - AÇÕES DE REABILITAÇÃO URBANA

LEGENDA:





Área de Reabilitação Urbana

 ARU da Cidade de Penafiel (188,9 ha)

Base cartográfica

-  Planimetria
-  Edifícios
-  Linhas e cursos de água
-  Curvas de nível

Ações por área de intervenção

-  Edifícios
-  Infraestruturas
-  Equipamentos
-  Espaços urbanos e verdes de utilização pública

FONTE:

CAOP 2022, Direção Geral do Território, 2023.
Limite da ARU, Município de Penafiel, 2023.
Ações de reabilitação urbana, Município de Penafiel, 2025.

Projeção Cartográfica: Geodetic Reference System 1980,
Transversa de Mercator, ETRS 89

Município de Penafiel



DATA DE ELABORAÇÃO:

JANEIRO DE 2025

